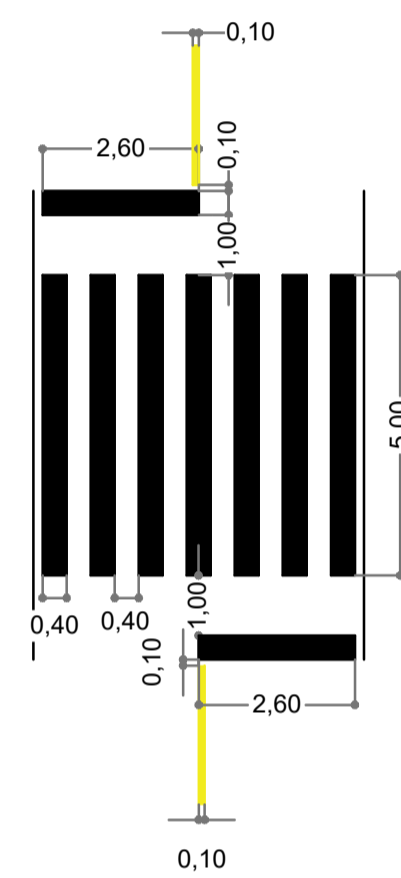
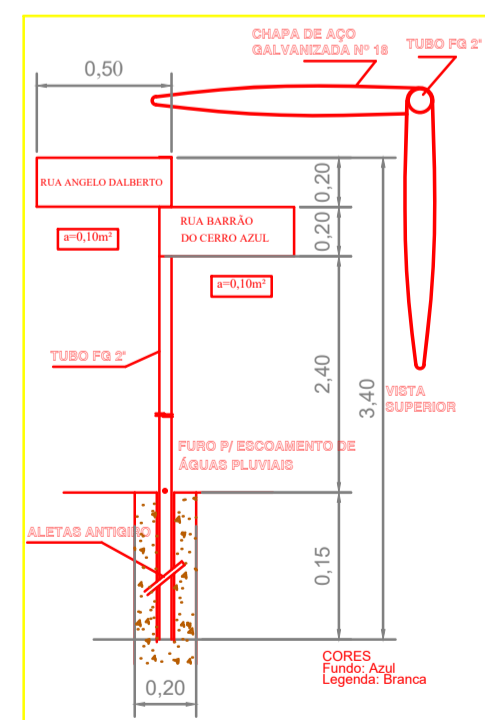


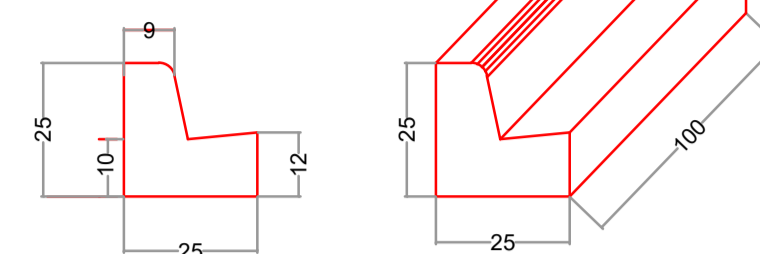
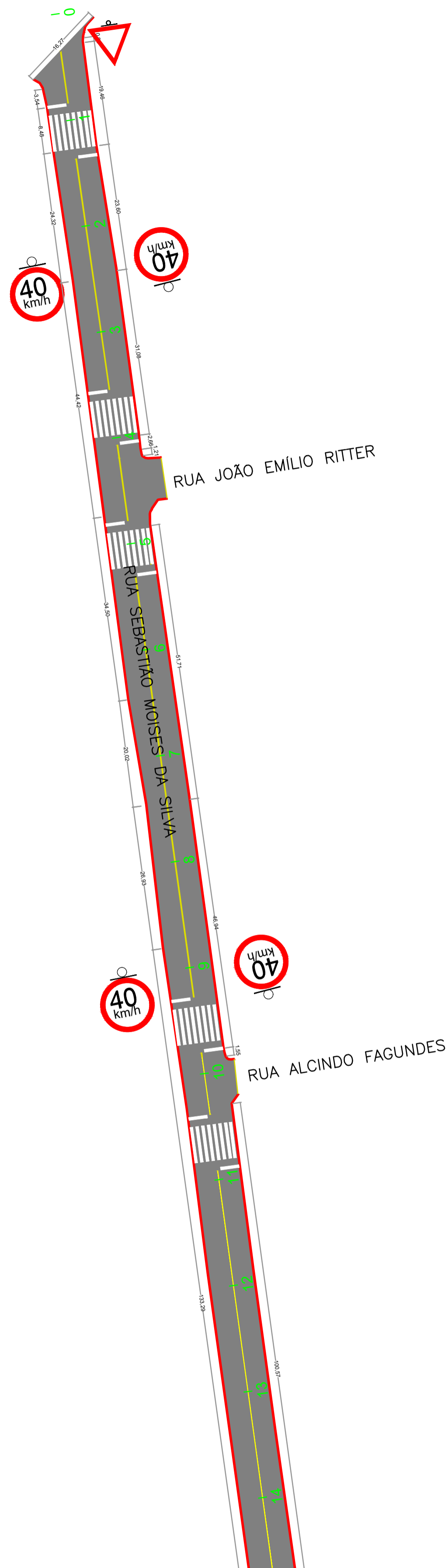
| MODELO | CÓDIGO | QUANT. | M²/ UND | M²/TOTAL |
|---|---------|--------|---------|----------|
|  | R-19/40 | 02 | 0,16 | 0,32 |
| MODELO | CÓDIGO | QUANT. | M²/ UND | M²/TOTAL |
|  | R-02 | 01 | 0,30 | 0,30 |



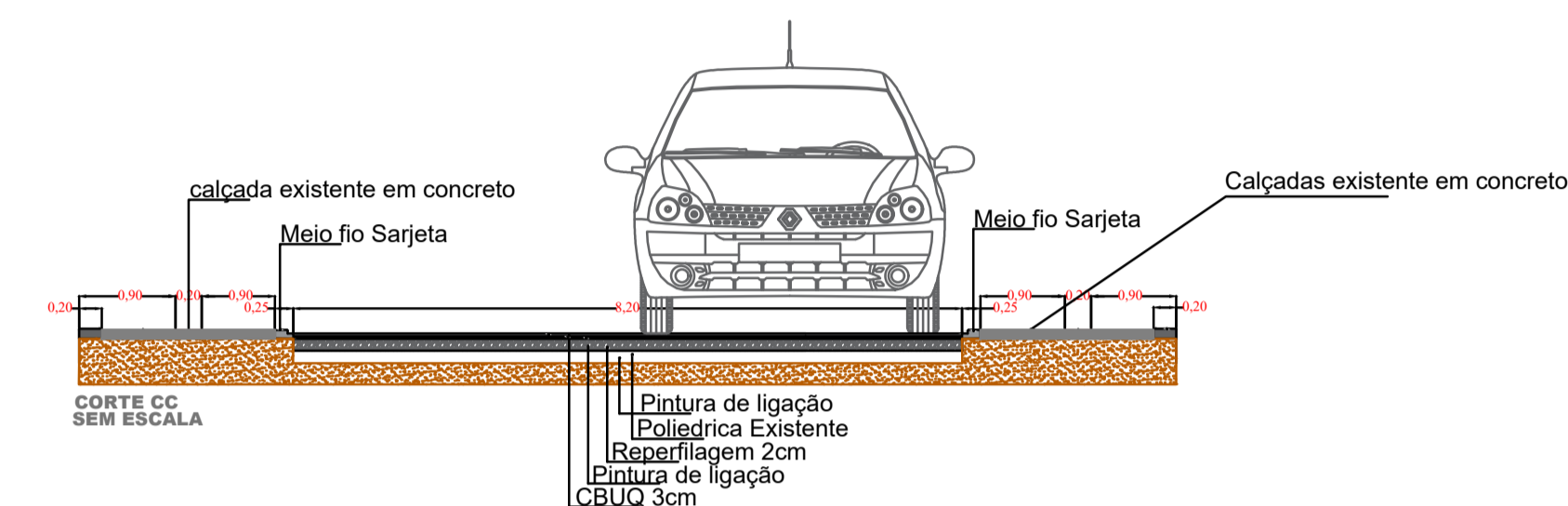

DETALHE FAIXA PEDESTRE
16,08 m² cada faixa branca
faixa amarela 10 cm
280,00 m x 0,10 m = 28,00 m²
ESCALA = 1/50



SUPORTE METÁLICO GALVANIZADO h=3,00m
ANTI-GIRO
PLACA COM NOME DE RUA: (0,10X2) = 0,20 m² (cada placa)
NOME DA RUA = 01 und
NOME DA RUA = 0,20 x 01 und = 0,20 m²



DETALHE MEIO-FIO COM SARJETA



| | |
|--|-------------------|
| | Quantidade |
| FAIXA DE SINALIZAÇÃO HORIZONTAL | 150,56 m² |
| PLACA R19/40 | 2 UND |
| PLACA R-02 | 1 UND |

| | |
|-----------------------------|----------------------|
| <p>PREFEITURA MUNICIPAL</p> | <p>SAÚDE PÚBLICA</p> |
|-----------------------------|----------------------|

PROJETO DE PAVIMENTAÇÃO ASFÁLTICA

PREFEITURA MUNICIPAL DE NOVA PRATA DO IGUAÇU



Rua Vereador Valmor Gomes, 11/59 - Caixa Postal, 01
CEP 85.685 - 000 - Nova Prata do Iguçu - Paraná. Tel-Fax (046) 3545-1442



Rua Sebastião Moises da Silva
NOVA PRATA DO IGUAÇU PERIMETRO URBANO DA CIDADE PARANA

INDICADAS

RESPONSÁVEL TÉCNICO:

ÁREA TOTAL:
INDICADA

ESCALA:

1:1.000

DATA:

julho/2025

LOCALIDADE/BAIRRO:
N. PRATA DO IGUA

SUPERVISOR
ANDRE FAUST

CAVAZIN

MUNICIPAL

FOLHA:

01-02